





















Autobahnen

	4-streifig (2+2)
	5-streifig (3+2)
	6-streifig (3+3)
	7-streifig (4+3)
	7-streifig (5+2)
	8-streifig (4+4)
	Temporäre Seitenstreifenfreigabe (bei 4-streifig / bei 6-streifig)
	Erste Fahrbahn in Betrieb (2-streifig / 3-streifig)
	Längerfristige Vollsperrung

Straßennummern

	Autobahn	
	Bundesstraße	
	Landesstraße	
		Staatsstraßen
		Kreisstraßen

Knotenpunkte

	Anschlussstellen
	Autobahnkreuz / -dreieck
	Anschlussstelle über Parkplatz / Raststätte
	Provisorischer Anschluss / Militär-Anschlussstelle
	Anschlussstelle mit eingeschränkter Befahrbarkeit: A 3, A 61 nur bei Fußballspielen A 12, A15 nur für LKW




Sonstiges

	Internationaler Flughafen
---	---------------------------



Tunnel und Grünbrücken (Darstellung nur auf Autobahnen)

	Tunnelbauwerke / Grünbrücke
---	-----------------------------



Sonstige Straßen

	Bundesstraße
	Landes-, Kreis-, Gemeindestraße (in Sonderfällen)
	Autobahnähnliche, kreuzungsfreie Schnellstraße

Straßenmaut (Darstellung nur in aktueller Version)

	Autobahnabschnitt ohne LKW-Maut
	Mautpflicht für alle Fahrzeuge

Rastanlagen (Darstellung erst ab 2010)

	Parkplatz mit WC (beidseitig / einseitig / Anlage der Gegenseite erreichbar)
	Tankstelle, Raststätte (beidseitig / einseitig / Anlage der Gegenseite erreichbar)
T	Tankstelle
K	Kleinraststätte oder Kiosk
R	Raststätte
M	Motel
TR(M)	Motel nur auf Gegenseite, jedoch erreichbar