
















Autobahnen

	Autobahn, 4-streifig (2+2)
	Autobahn, 5-streifig (3+2)
	Autobahn, 6-streifig (3+3)
	Autobahn, 7-streifig (4+3)
	Autobahn, 7-streifig (5+2)
	Autobahn, 8-streifig (4+4)
	Temporäre Seitenstreifenfreigabe
	Ausbau von 4 auf 6 Fahrstreifen / von 6 auf 8 Fahrstreifen
	Ausbau abgeschlossen, jedoch noch nicht freigegeben
	Autobahn in Bau
	Zweite Fahrbahn in Bau, erste Fahrbahn in Betrieb
	Zweite Fahrbahn in Bau mit Aufstufung der ersten zur Autobahn
	4- / 6-streifige Straße, Umbau zur Autobahn
	4- / 6-streifige Straße, Aufstufung zur Autobahn geplant
	Zweite Fahrbahn in Planung, erste Fahrbahn in Betrieb (2-streifig / 3-str.)
	Zweite Fahrbahn in Planung mit Aufstufung der ersten zur Autobahn
	Autobahn in Planung
	Erste Fahrbahn in Betrieb, zweite Fahrbahn verworfen
	Erste Fahrbahn in Planung, zweite Fahrbahn verworfen
	Längerfristige Vollsperrung



Verworfenne Autobahnplanungen

	4- / 5- / 6-streifige Straße
	Ausbau von 4 auf 6 Fahrstreifen (Ausbau von 2 auf 3 Fahrstr. wird nicht dargestellt)
	4- / 6-streifige Straße in Bau
	2- / 3-streifige Straße, zweite Fahrbahn in Bau
	2- / 3-streifige Straße, zweite Fahrbahn in Planung
	4- oder mehrstreifige Straße in Planung
	2- / 3-streifige Straße
	2- / 3-streifige Straße in Bau
	2- oder 3-streifige Straße in Planung
	Komplett verworfene Planung
	Komplett verworfene Planung, näherer Verlauf unbekannt
	Komplett verworfene Planung, im Korridor einer exist. Straße
	Verworfenne einbahnige Planungen





Knotenpunkte

	Autobahn-Anschlussstellen
	Autobahnkreuz / -dreieck
	Anschlussstelle über Parkplatz / Raststätte
	Provisorischer Anschluss / Militär-Anschlussstelle
	Anschlussstelle mit eingeschränkter Befahrbarkeit: A 3, A 61 nur bei Fußballspielen A 12, A15 nur für LKW
	Verlegung einer Anschlussstelle
	Geplante Verlegung einer Anschlussstelle
	Sonstige Anschlussstellen
	Kreuzung oder Einmündung
	Geplante Knotenpunkte
	Verworfenne Knotenpunkte









Tunnel und Grünbrücken (Darstellung nur bei Autobahnen und verworfenen Planungen)

	Tunnelbauwerke (in Betrieb / in Bau oder geplant)
	Grünbrücke (in Betrieb / in Bau oder geplant)

Sonstige Straßen

	Bundesstraße
	Landes-, Kreis- Gemeindestraße (Darstellung nur in Sonderfällen)
	Autobahnähnliche, kreuzungsfreie Schnellstraße
	Straßen in Bau oder Planung (Darstellung nur in Sonderfällen)

Straßennummern

	Autobahn: in Betrieb, in Bau oder Planung	
	Autobahn: verworfen, abgestuft oder umbenannt	
	Bundesstraße	
	Landesstraße	
		Staatsstraßen
		Kreisstraßen

Eröffnungsdaten

Neubau	Ausbau Autobahn	Ausbau sonst. Str.	Anschluss- stelle	
2015	2015	2015	2015	Eröffnungsjahr
10-15	10-15	10-15	10-15	Eröffnungsmonat
22.12.15	22.12.15	22.12.15	22.12.15	Eröffnungstag
	(2015)	(2015)		Spätere Eröffnung eines bereits fertigen Ausbaus
?	?	?	?	Eröffnungsdatum unbekannt
1: 03-15	1: 03-15	1: 03-15		Eröffnung der ersten / zweiten Fahrbahn
2: 10-15	2: 10-15	2: 10-15		